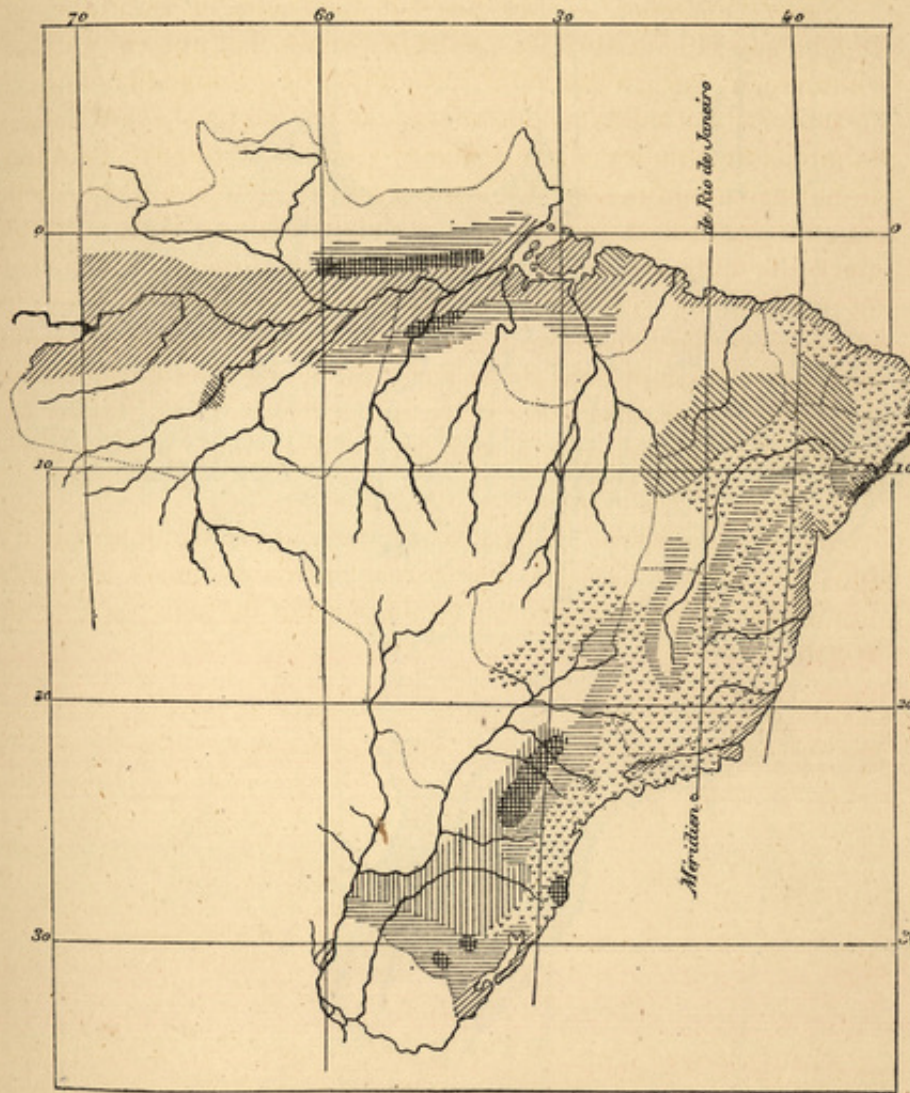








ESQUISSE DE LA CARTE GÉOLOGIQUE DU BRÉSIL

ORGANISÉE PAR ORVILLE A. DERBY

(Extraite du "Brazil Geographico e Historico")



- | | | | | |
|---|-----------------|---|---|-----------------------------|
|  | Terrain Archéen | } Laurentien.
Huronien.
Silurien.
Devonien.
Carbonifère |  | Terrain Triassique (?) |
|  | - Palaeozoïque | |  | - Crétacé. |
|  | - Carbonifère. | |  | - Tertiaire et Quaternaire. |

Esquisse de la Carte géologique du Brésil

[DERBY, ORVILLE ADELBERT \(1851-1915\)](#)

Description

Carte géologique du Brésil, extraite de "Brazil geographico e historico"

Informations

Extrait:	LE BRÉSIL EN 1889 : AVEC UNE CARTE DE L'EMPIRE EN CHROMOLITHOGRAPHIE (P. 32 BIS)
Provenances:	Université des Antilles
Type de contenu - document:	Image - Carte, plan
Base:	Bibliothèque numérique Manioc
Format:	image/jpeg

Mots clés

[GÉOLOGIE](#)

[CARTOGRAPHIE](#)

[BRÉSIL](#)

[19E SIÈCLE](#)

Conditions d'utilisation

Domaine public

Citer ce document

Derby Orville Adelbert, "Esquisse de la Carte géologique du Brésil", . Extrait de: *Le Brésil en 1889 : avec une carte de l'empire en chromolithographie*, , p. 32 bis. Bibliothèque numérique Manioc consulté le 04 décembre 2024. Lien: [HTTP://WWW.MANIOC.ORG/IMAGES/HASH01FC980478C050738EFC4A84](http://www.manioc.org/images/hash01fc980478c050738efc4a84).

© Manioc 2022 - Tous droits réservés